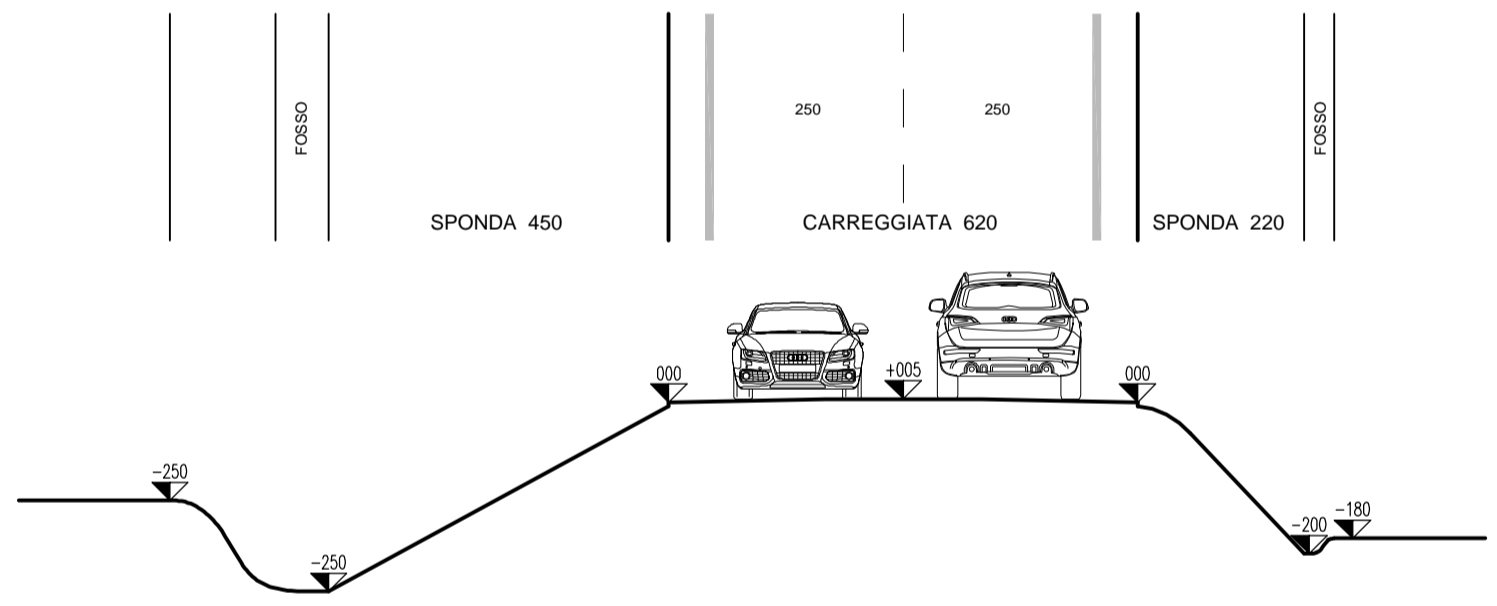


PLANIMETRIA STRADA - ANALISI DISSESTI E LESIONI | scala 1:500

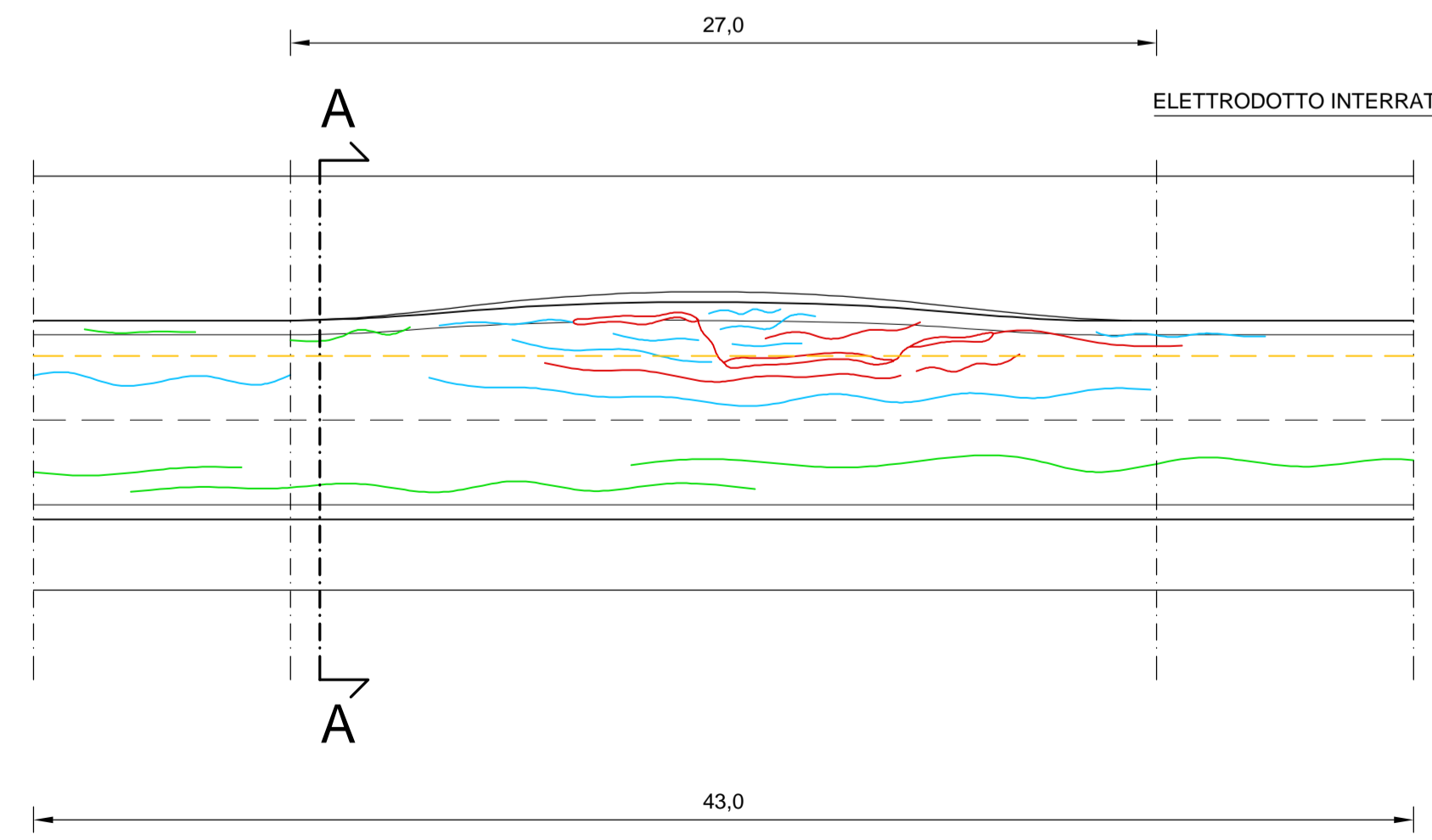
NOTA IMPORTANTE: SOTTO LA SEDE STRADALE E' PRESENTE UN ELETTRODOTTO INSTALLATO DA ENEL, CON UNA LINEA DA 20.000 V. POSATA CON T.O.C. (Perforazione Orizzontale Controllata) TELEGUIDATA, AD UNA PROFONDITA' (risultante dalla documentazione depositata in comune) COMPRESA TRA 1,5 E 3,0 METRI (dall'asfalto superiore).

DATA LA PERICOLOSITA' DELL'ELETTRODOTTO, DURANTE LE FASI DI SCAVO E REALIZZAZIONE DELLA PALIZZATA, DEVE ESSERE POSTA LA MASSIMA CAUTELE ED ATTENZIONE

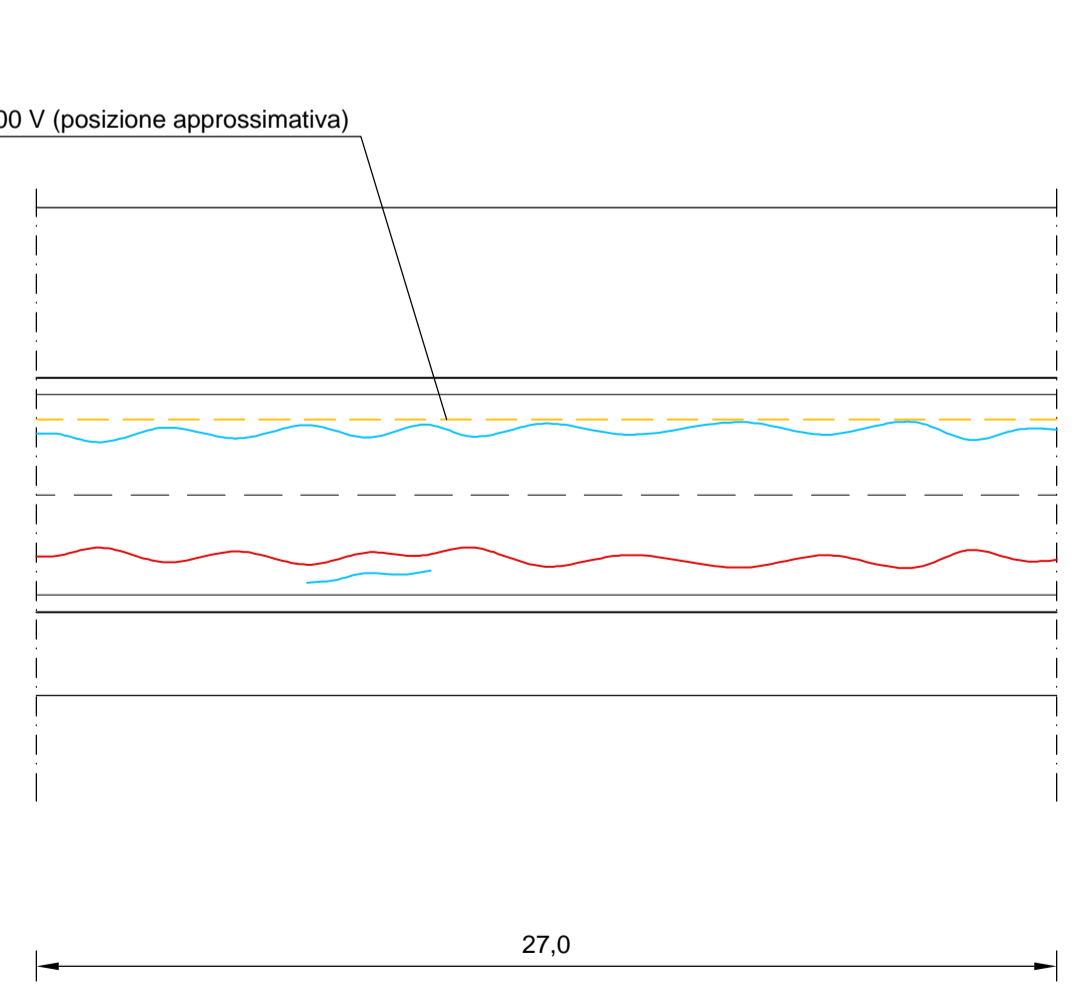


SEZIONE STRADALE A:A | scala 1:50

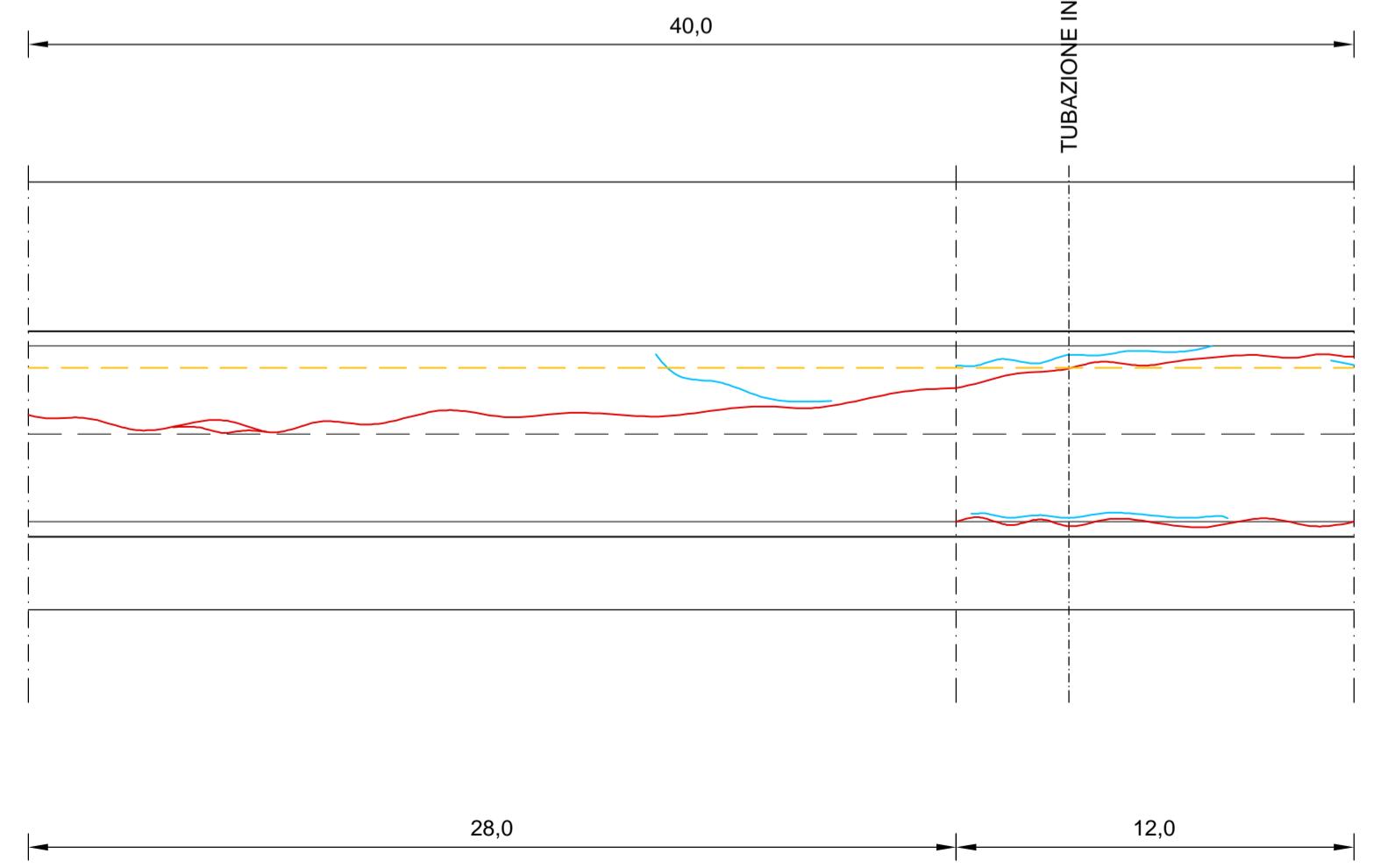
- LEGENDA LESIONI
- FESSURAZIONE EVIDENTE
  - FENDITURA MEDIA CON DISLIVELLO LIEVE
  - FRATTURA GRAVE CON DISLIVELLO MARCATO



zona A | scala 1:100



zona B | scala 1:100



zona C | scala 1:100

SEDE: VIA ERIDANIA, 4866 | 45039 STIENTA (RO)  
 STUDIO: VIA ROMA, 248 | 45039 STIENTA (RO)  
 cell. 347.8116681 | massimilianoghedini@yahoo.it

**COMUNE DI FICAROLO**

**LAVORI DI MIGLIORAMENTO DELLA SICUREZZA STRADALE DI PARTE DELLA LOCALE VIA TRENTO**

DEFINITIVO - ESECUTIVO

COMMITTENTE  
 AMMINISTR. COMUNALE DI FICAROLO  
 via Cesare Battisti, 139  
 C.F. e P.IVA 00202660296

vers. prog.  
 Ficarolo-Trento  
 DEF-ESE

DATA	TIPICAZIONE PROGETTO	APPR.
27.07.16	PROGETTO PRELIMINARE	SI
19.10.17	RELIEVO ESECUTIVO	SI



TAVOLA  
**ARC 1**  
 PLANIM. STRADA E SEZIONE TIPO  
**STATO DI FATTO**

A TERMINE DI LEGGE CI RISERVAMO LA PROPRIETA' DEL PRESENTE DISEGNO. E' VIETATO RIPRODURLO ANCHE PARZIALMENTE, O CEDERLO A TERZI, SENZA NOSTRA PREVENTIVA AUTORIZZAZIONE.